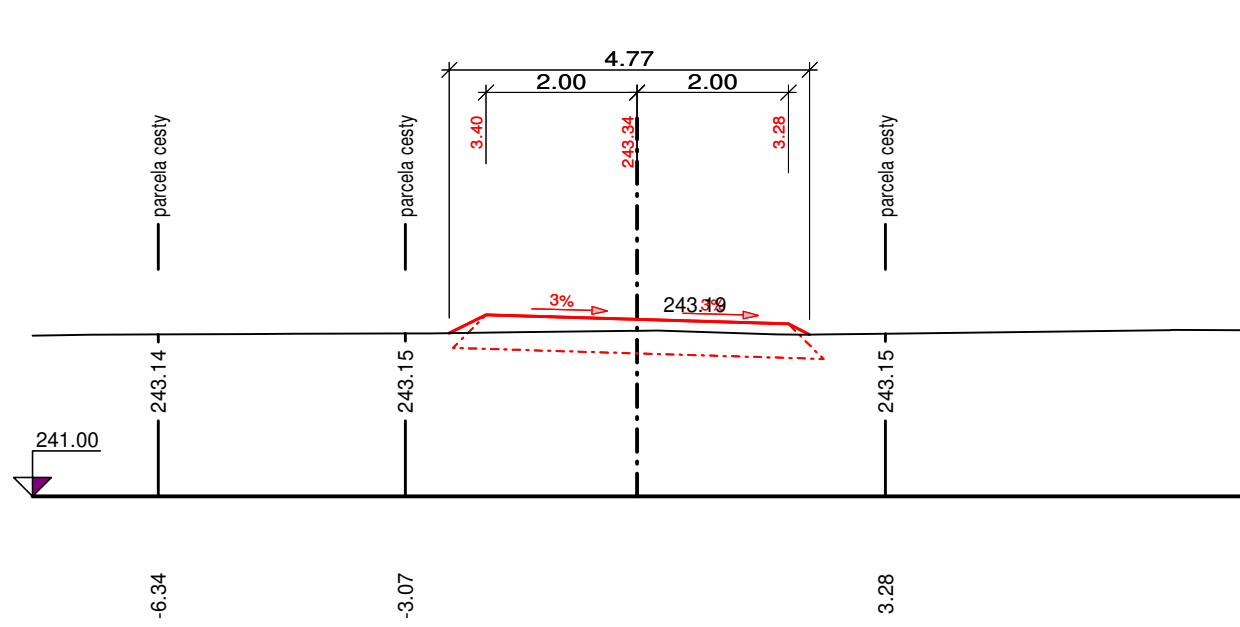
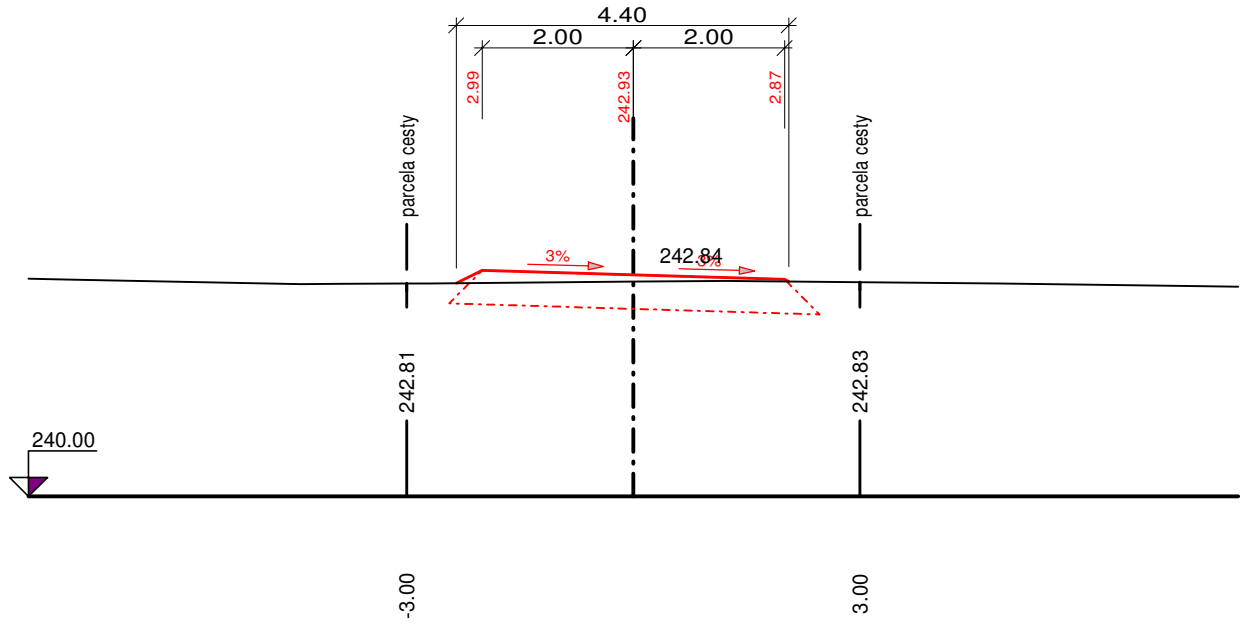


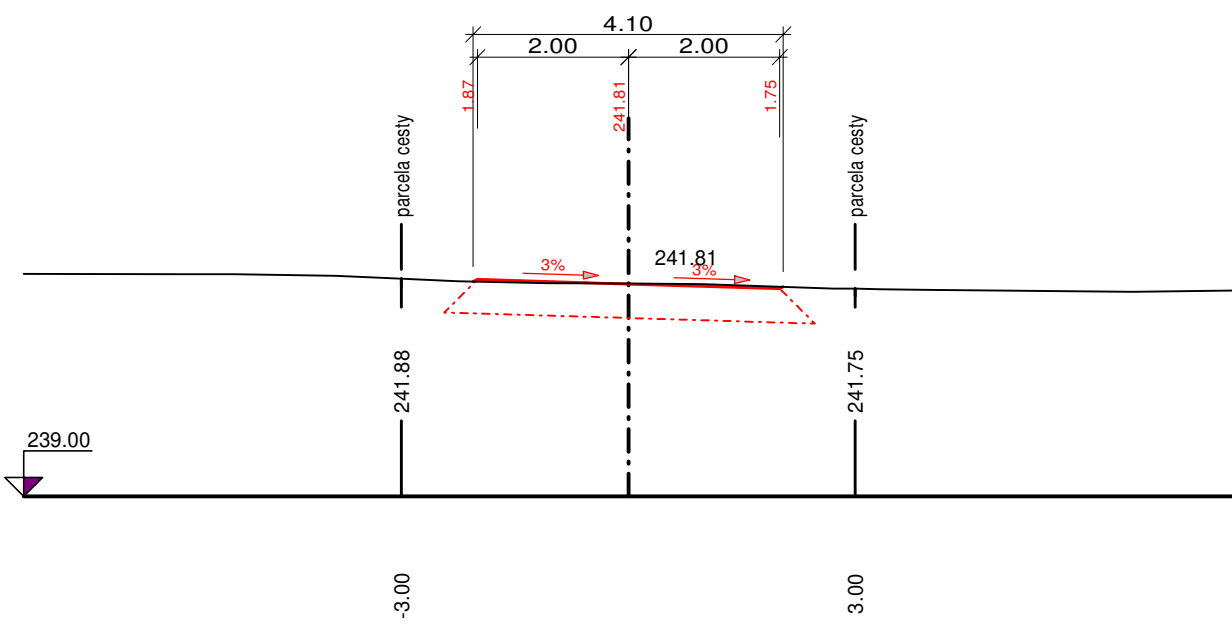
1 - KM 0.01000



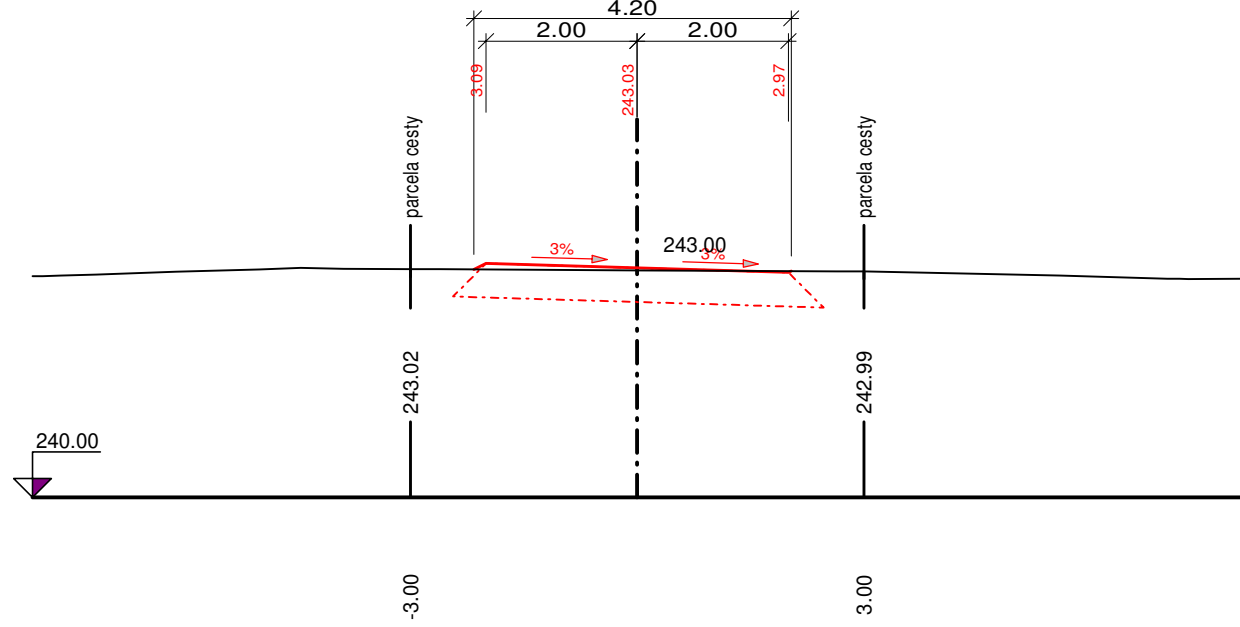
4 - KM 0.16000



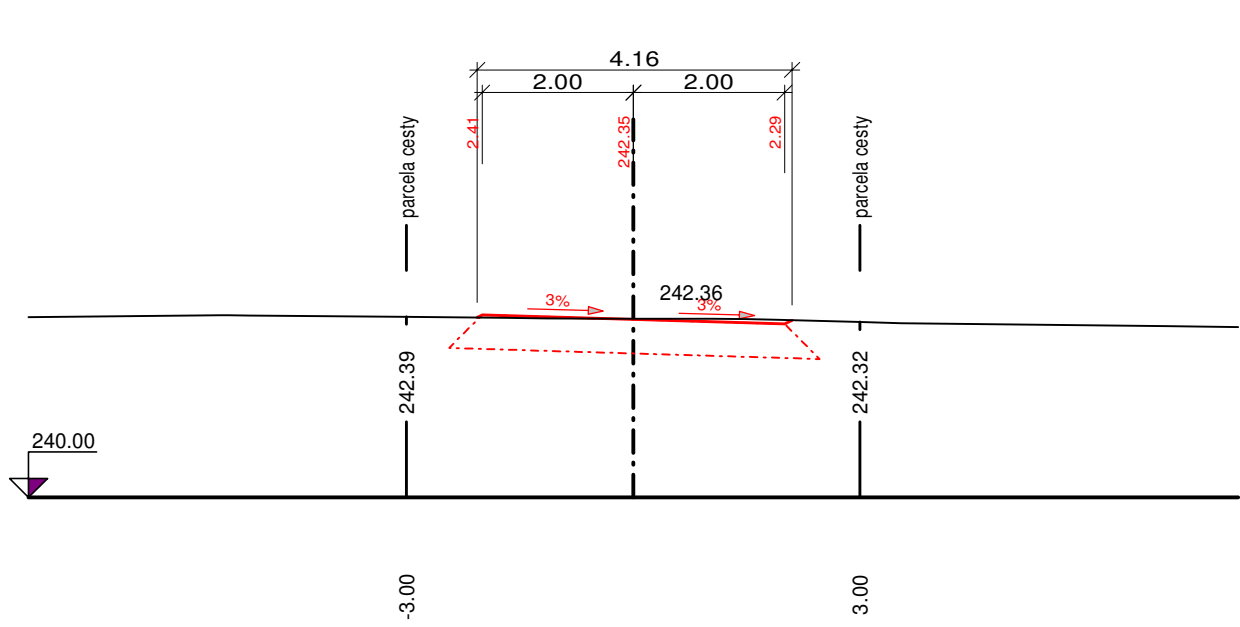
7 - KM 0.31000



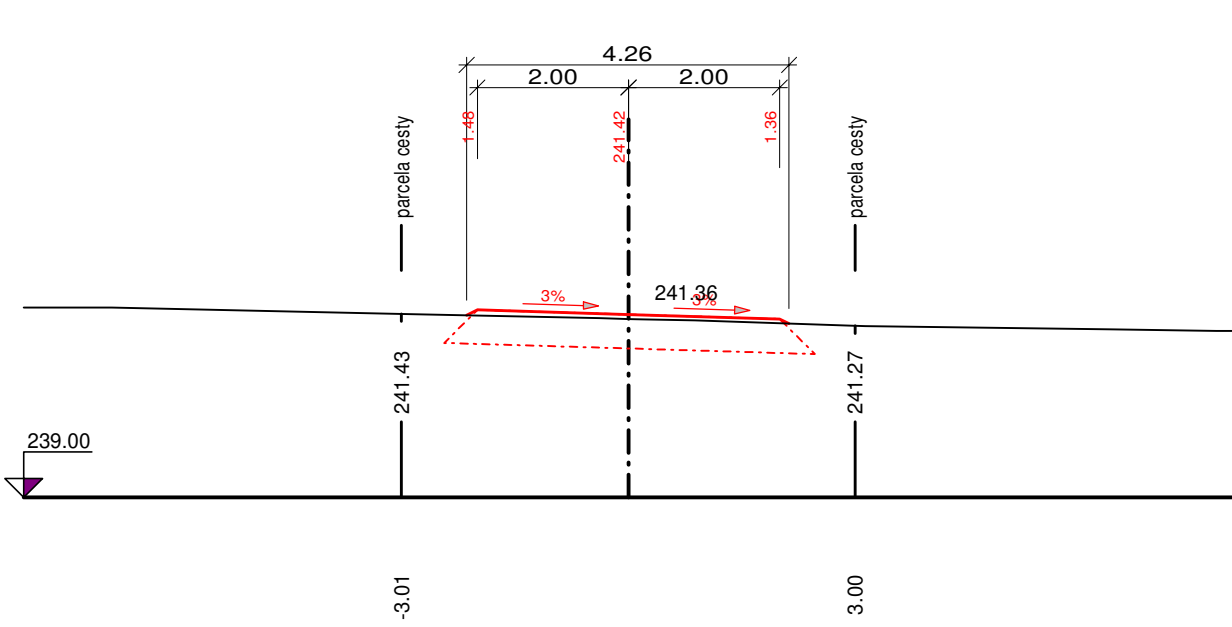
2 - KM 0.06000



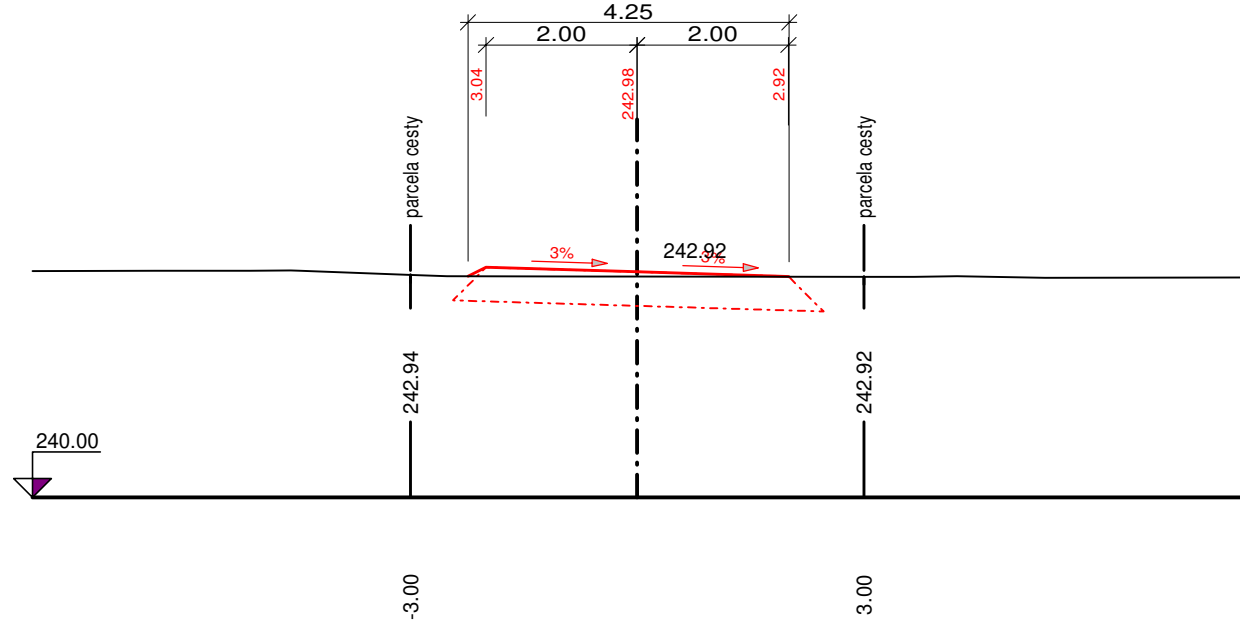
5 - KM 0.21000



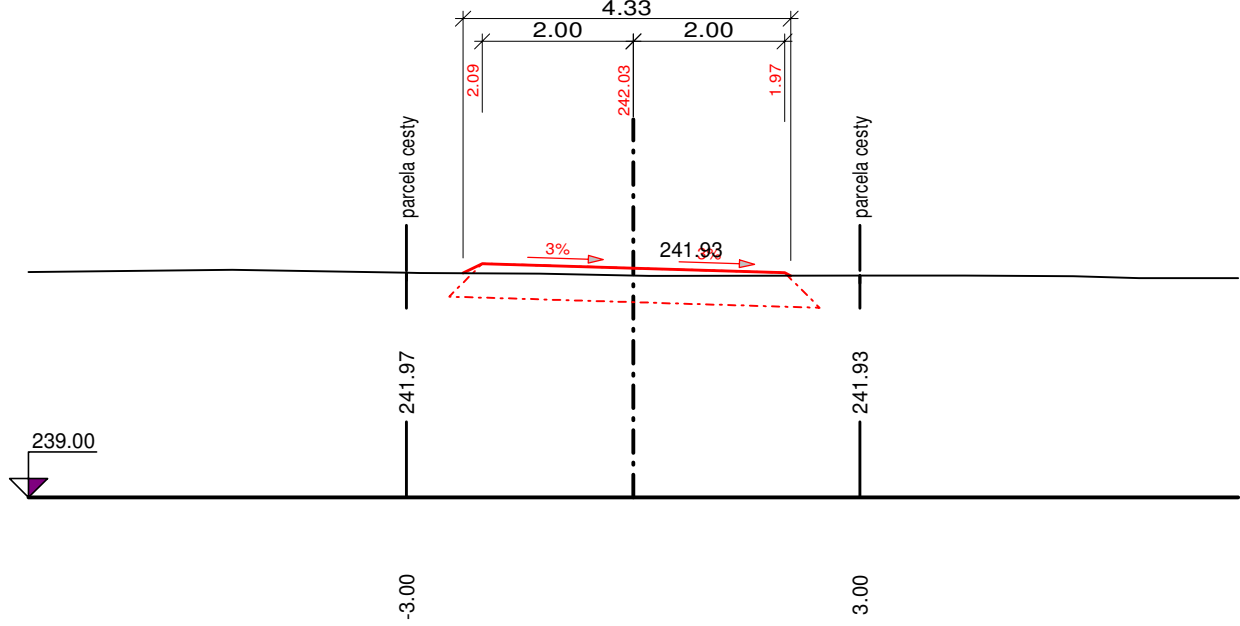
8 - KM 0.36000



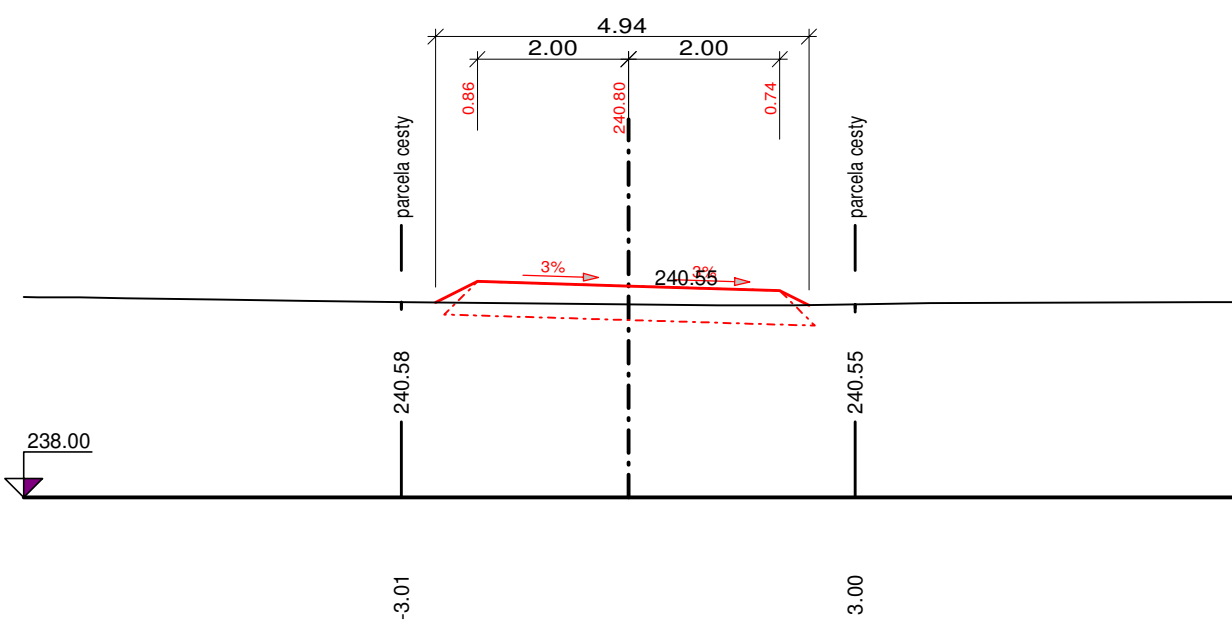
3 - KM 0.11000



6 - KM 0.26000



9 - KM 0.41000



Vyhotovil	Ing. Petr Mihulka	Ověřil	Ing. Vít Rybák
Obec	Uničov	Kat. území	Nová Dědina u Uničova
Objednatel: Státní pozemkový úřad, Krajský pozemkový úřad pro Olomoucký kraj Pobočka Olomouc			
Akce: Komplexní pozemková úprava v k.ú. Nová Dědina u Uničova		Číslo zakázky	Xs_016_2017_NDU
Plán společných zařízení Dokumentace technického řešení		Souř. systém	S-JTSK
		Výškový systém	Bpv
		Formát	4xA4
		Měřítko	1 : 100
Název přílohy SO5 Příčné řezy VC4		Paré:	Datum: 8/2019